



**GOBIERNO DEL ESTADO LIBRE Y SOBERANO DE HIDALGO
PODER EJECUTIVO
Secretaria de Obras Públicas y Ordenamiento Territorial**

Firma de Planos del Proyecto de Referencia

Acta circunstanciada que se levanta con motivo del Acto de la Firma de Planos del Proyecto de Referencia referente al Concurso Público No. APP-913005997-E4-2020, correspondiente al Proyecto de Asociación Público Privada, para la prestación del servicio de disponibilidad de la "Carretera Real del Monte – Entronque Huasca", en el Estado de Hidalgo, así como el otorgamiento de una concesión de jurisdicción estatal por 30 años para la Construcción, Operación, Explotación, Conservación y Mantenimiento de la "Carretera Real del Monte – Entronque Huasca", en el Estado de Hidalgo, que se elabora en base a lo establecido en la actividad No. 8 Firma de Planos del Proyecto de Referencia, del numeral 1.4.1 Actividades del Concurso de las Bases Generales del Concurso.

Para efectos de la presente Acta, los términos en ésta definidos tendrán el mismo significado que en las Bases Generales del Concurso se les atribuye, salvo que expresamente se indique lo contrario. Las definiciones se utilizarán en plural cuando se haga referencia conjunta a los conceptos o personas que cada una de ellas define, sin que por eso se modifique su significado.

En la ciudad de Pachuca de Soto, Estado de Hidalgo, siendo las 11:00 horas del día 20 de julio de 2020, conforme a lo establecido en la actividad No. 8 Firma de Planos del Proyecto de Referencia, del numeral 1.4.1 Actividades del Concurso de las Bases Generales del Concurso, y a la Notificación enviada a los correos electrónicos proporcionados por los concursantes, con fecha 14 de julio del año en curso; la Convocante celebró el acto de Firma de Planos del Proyecto de Referencia, con las personas morales y servidores públicos cuyos nombres y representaciones figuran al final de esta Acta.

El servidor público que presidió el presente acto, fue designado representante de esta Secretaría, por el Titular de la misma, mediante oficio S/N de fecha 13 de enero de 2020.

I. CONCURSANTES ASISTENTES:

Los Concursantes que participaron en el presente acto, previo pase de lista, se relacionan a continuación y sus representantes firman al final de la presente acta:

No.	Concursante
1	CONSORCIO: CONSTRUCTORA Y EDIFICADORA GIA+A, S.A. DE C.V. Y VISE, S.A. DE C.V.
2	CONSTRUCCIONES ASD, S.A. DE C.V.

Ex Centro Minero, Col. Venta Prieta, Edificio No. 2-B planta baja,
Pachuca de Soto, Hgo., C.P. 42080,
Tel.: 01 (771) 717 8000, ext. 8191
www.hidalgo.gob.mx



II. PLANOS DEL PROYECTO DE REFERENCIA QUE SE FIRMARON:

Se procedió a firmar de acuerdo con el orden de registro de los Concursantes, un juego de los 33 planos identificados como representativos del Proyecto de Referencia, previamente impresos y dispuestos de manera ordenada en la mesa del evento.

Para pronta referencia de los Concursantes, se enlistan los Planos del Proyecto de Referencia que se firmaron en este acto:

No.	Carpeta/Archivo	No. Planos
2. Troncal		
2.1	Proyecto Constructivo de Terracerías	
	PLANTA GENERAL TRONCAL.dwg	6
	Planta-Perfil TRONCAL @5 km.dwg	2
2.4	Rampas de Emergencia	
	Planta - Perfiles	
	Planta - Perfil Rampa de emergencia 115+227.dwg	1
	Planta - Perfil Rampa de emergencia 118+799.dwg	1
2.5	Señalamiento y Dispositivos de Seguridad	
	Señalamiento Troncal.dwg	5
2.7	Estructuras	
	2.7.1. Manzanos	
	Manzanos 112+760-112+918.dwg	1
	2.7.2. Canteras I	
	Planta - Perfil Canteras I.dwg	1
	2.7.3. Canteras II	
	Canteras II.dwg	1
	2.7.4. La Carolina	
	La Carolina.dwg	1
	2.7.5. Santa Elena	
	Santa Elena.dwg	1
	2.7.6. Vicente Guerrero	
	Vicente Guerrero.dwg	1
2.7.7. PIPE 115+985		
PIPR 115+985.dwg	1	
2.7.8. PIV 117+570		
PIV 117+570.dwg	1	
2.7.9. PSV 118+315		
PSV 118+315.dwg	1	
2.7.10. PIV 119+171		
PIV 119+171.dwg	1	
2.7.11. PIV 119+868		
Planta - Perfil PIV 119+868.dwg	1	
2.8	Túneles	
	2.8.1. San Agustín	



No.	Carpeta/Archivo	No. Planos
	Planta- Perfil Falso Tunel San Agustín.dwg	1
	2.8.2. Atotonilco	
	Planta-Perfil Túnel Atotonilco.dwg	1
	3. Entronques	
3.1	Entronque Mineral del Monte	
	P.Conceptual Mineral 90x60.pdf	1
	3.1.11 Señalamiento y Dispositivos de Seguridad	
	SV Mineral del Monte.dwg	1
3.2	Entronque Huasca	
	P.Conceptual huasca 90x60.pdf	1
	3.2.10 Señalamiento y Dispositivos de Seguridad	
	SV Entroqne Huasca.dwg	1
	4. Plaza de Cobro	
4	Planta - Perfil Plaza Cobro.dwg	1
Total de Planos Firmados		33

Criterios utilizados para seleccionar los 33 planos representativos del Proyecto de Referencia:

El Proyecto de Referencia incluye un total de 929 planos, de los cuales se seleccionaron tan solo 33 planos que se consideraron los más representativos de todo el citado Proyecto de Referencia, considerando que con el contenido de estos planos se puede localizar, situar, emplazar, permitir el replanteo del proyecto, definir los límites del proyecto, definir las características principales y geometría del proyecto y sus elementos.

Los planos incluyen la planta general con el trazo y perfil longitudinal del Proyecto, el señalamiento vertical y la planta general de cada uno de los principales elementos:

- 2 túneles
- 6 viaductos
- 5 estructuras de cruce (1 PIPE, 3 PIV, 1 PSV)
- 2 entronques
- 2 rampas de emergencia
- 1 plataforma para la plaza de cobro

En este mismo acto, se entregó a cada Concursante asistente un DVD que contiene copia de todos los planos que integran el Proyecto de Referencia, los cuales quedaron debidamente relacionados de manera detallada en el Anexo Único de la presente acta el cual fue debidamente rubricado y firmado por los participantes, que incluye los 882 planos que se pusieron a disposición de los Concursantes a partir del 12 de marzo de 2020, fecha en que se publicó la Convocatoria, y los 47 planos que se agregaron el 11 de junio de 2020, como resultado de la Segunda Junta de Aclaraciones, para un total de 929 planos.

La asistencia al presente acto fue optativa por parte de los Concursantes; sin embargo, la inasistencia de algún Concursante al mismo no lo relevará de la aceptación de las obligaciones que se deriven



del evento. La Convocante no incurrirá en responsabilidad alguna derivada de la inasistencia de cualquier Concurante.

III. CIERRE DEL ACTO:

Para los efectos legales procedentes, firman el presente documento los representantes de los Concurantes y Servidores Públicos que intervinieron en el acto, sin que la falta de firma de alguno de los Concurantes invalide su contenido o el propio acto.

De la misma forma, se hace constar que al término de este acto se hará entrega de una copia del acta y su Anexo Único y se procederá a fijar un ejemplar en el Domicilio de la Convocante por un término no menor a cinco días hábiles. El Acta y su Anexo Único así como la copia escaneada de los planos firmados estarán disponibles en CompraNet y en la página electrónica de la Secretaría de Obras Públicas y Ordenamiento Territorial para su consulta y efectos legales procedentes.

La información que no esté disponible en la página de CompraNet y en la página electrónica de la Secretaría de Obras Públicas y Ordenamiento Territorial, estará disponible en las oficinas de la Convocante en el Ex-Centro Minero, Edificio II-B, Col. Venta Prieta, Carretera México Pachuca Km 87.5, C.P. 42080, Pachuca de Soto, Hidalgo, México, en Días Hábiles, en un horario de 09:00 a 14:00 horas.

No habiendo otro asunto que tratar y hacer constar, se da por concluido el presente acto, siendo las **11:40** horas del día de su fecha, firmando al calce y al margen los que en ella intervinieron y así, quisieron hacerlo, para debida constancia.


POR LA CONVOCANTE

Secretaría de Obras Públicas y Ordenamiento Territorial


Por la Dirección General de Administración
de Programas de Obra


L.A. Yolanda García Ortiz
Directora de Licitaciones y Contratos

Por la Dirección General de Estudios y
Proyectos


Ing. Justino Moreno Bautista
Director de Evaluación de Proyectos

Por la Dirección de Precios Unitarios


Arq. Jesús Javier Brianza Ramírez
Director de Precios Unitarios

Por la Dirección General de Control y Enlace
Normativo


Lic. Paola Ontiveros Barreto
Subdirectora de Gestión Jurídica

Ex Centro Minero, Col. Venta Prieta, Edificio No. 2-B planta baja,
Pachuca de Soto, Hgo., C.P. 42080,
Tel.: 01 (771) 717 8000, ext. 8191
www.hidalgo.gob.mx



**Por el Órgano Interno de Control de la
SOPOT.**

L.C. Rebeca Robles Hernández
Subdirectora de Área

Por las Dependencias Invitadas

<p>Por la Secretaría de Contraloría</p> <hr/> <p>No se presentó</p>	<p>Por la Secretaría de Movilidad y Transporte</p> <hr/> <p>No se presentó</p>
--	---

<p>Por la Unidad de Planeación y Prospectiva</p> <hr/> <p>No se presentó</p>	<p>Por la Secretaría de Finanzas Publicas</p> <hr/> <p>No se presentó</p>
---	--

<p>Por la Secretaría de Gobierno</p> <hr/> <p>No se presentó</p>	<p>Por la Secretaría de Comunicaciones y Transportes</p> <hr/> <p>No se presentó</p>
---	---

Por la Coordinación General Jurídica

No se presentó

(Handwritten marks and signatures on the left margin)

(Handwritten marks and signatures on the right margin)



Por la Sociedad Civil Invitada

<p>Por el Consejo Coordinador Empresarial del Estado de Hidalgo</p> <hr/> <p>No se presento</p>	<p>Por el Colegio de Ingenieros Civiles de Hidalgo AC</p> <hr/> <p>No se presento</p>
<p>Por el Colegio de Arquitectos de Hidalgo AC</p> <hr/> <p>No se presento</p>	<p>Por la Cámara Mexicana de la Industria de la Construcción</p> <hr/> <p>No se presento</p>

Por el Agente Contratado


Representante común del Consorcio integrado por Suma Sinergia, S.A. de C.V. y Gulesserian Consultores, S.C.

Ing. Juan Carlos Petronio Espinosa Rescala
Representante Común

POR LOS CONCURSANTES

Nombre de la Empresa	Nombre y Firma
<p>1.- CONSORCIO: CONSTRUCTORA Y EDIFICADORA GIA+A, S.A. DE C.V. Y VISE, S.A. DE C.V.</p>	 <hr/> <p>Luis Alberto Caballero de Los Olivos Duclaud</p>



2.-	CONSTRUCCIONES ASD S.A. DE C.V.	 _____ Jaime Ibarra Cano
3.-	MÉXICO COMPAÑÍA CONSTRUCTORA S.A. DE C.V.	_____ No se presentó
4.-	OMEGA CONSTRUCCIONES INDUSTRIALES, S.A. DE C.V.	_____ No se presentó
5.-	MOTA - ENGIL MÉXICO, S.A.P.I. DE C.V.	_____ No se presentó
6.-	PROMOTORA Y DESARROLLADORA MEXICANA DE INFRAESTRUCTURA, S.A. DE C.V.	_____ No se presentó
7.-	LA PENINSULAR COMPAÑÍA CONSTRUCTORA S.A. DE C.V.	_____ No se presentó
8.-	SACYR CONCESIONES MÉXICO, S.A. DE C.V.	_____ No se presentó
9.-	OPERACIÓN Y CONSERVACIÓN DE AUTOPISTAS CONCESIONADAS, S.A DE C.V.	_____ No se presentó

Esta hoja de firmas corresponde al Acta del acto de Firma de Planos del Proyecto de Referencia celebrado el 20 de julio de 2020, correspondiente al Concurso Público No. APP-913005997-E4-2020, relativo al Proyecto de Asociación Público Privada, para la prestación del servicio de disponibilidad de la "Carretera Real del Monte – Entronque Huasca", en el Estado de Hidalgo, así como el otorgamiento de una concesión de jurisdicción estatal por 30 años para la Construcción, Operación, Explotación, Conservación y Mantenimiento de la "Carretera Real del Monte – Entronque Huasca", en el Estado de Hidalgo.

**GOBIERNO DEL ESTADO LIBRE Y SOBERANO DE HIDALGO
PODER EJECUTIVO**



**Secretaría de Obras Públicas
y Ordenamiento Territorial**
Hidalgo crece contigo

Secretaria de Obras Públicas y Ordenamiento Territorial
Proyecto APP "Carretera Real del Monte – Entronque Huasca"

Concurso Público No. APP-913005997-E4-202



ANEXO ÚNICO DEL ACTA DE FIRMA DE PLANOS DEL PROYECTO DE REFERENCIA

No.	Carpeta/Archivo	No. Planos	Planos Firmados 20/07/2020	Fecha de entrega de los planos	
				12/03/2020	11/06/2020
	1. Información General y Estudios Complementarios				
1.1	Información Cartográfica				
	Poligonal de Referencia	3		X	
1.2	Estudio Geotécnico				
	Planos de Apoyo	3		X	
	02. Informe Geología SGM	7		X	
	Conexión de bermas				
	Secciones de Construcción conexión de berma 116+410 - 116+426.dwg	1			X
	Secciones de Construcción conexión de berma 116+357 - 116+397.dwg	1			X
	Secciones de Construcción conexión de berma 116+166 - 116+181.dwg	1			X
	Secciones de Construcción conexión de berma 113+309 - 113+334.dwg	1			X
	Planta - Perfil de Construcción conexión de berma 116+410 - 116+426.dwg	1			X
	Planta - Perfil de Construcción conexión de berma 113+309 - 113+334.dwg	1			X
	Planta - Perfil de Construcción conexión de berma 116+166 - 116+181.dwg	1			X
	Planta - Perfil de Construcción conexión de berma 116+357 - 116+397.dwg	1			X
1.3	Planta General con Obras Inducidas	6		X	
	2. Troncal				
2.1	Proyecto Constructivo de Terracerías				
	PLANTA GENERAL_TRONCAL.dwg	6	X	X	
	Perfil_Troncal.dwg	1		X	
	Planta-Perfil TRONCAL @5 km.dwg	2	X	X	
	01Secciones Troncal inicio a 115+000.dwg	21		X	
	02Secciones Troncal 115+000 a final.dwg	28		X	
	Movimiento Terracerías	6		X	
	Camino de Acceso a Obra	6		X	
2.2	Proyecto Constructivo de Drenaje Menor				
	2.2.1.1 Plano de Cuencas.				
	Planta Genral Drenaje.dwg	7		X	
	2.2.3.1 Obras Transversales				
	OD 01_111+676.20 2T1.5				
	Perfil OD 01 111+676.20 2T1.5	1		X	
	Planta OD 01 111+676.20 2T1.5	1		X	
	Secciones OD 01 111+676.20 2T1.5	2		X	
	OD 02_112+363.955 TL3.5				
	Perfil OD 02_02.- 112+363.955 TL3.5	1		X	
	Planta OD 02 112+363.955 TL3.5	1		X	
	Secciones OD 02. 112+363.955 TL3.5	6		X	
	OD 03_112+532.271 T1.5				

GOBIERNO DEL ESTADO LIBRE Y SOBERANO DE HIDALGO
PODER EJECUTIVO



Secretaría de Obras Públicas y Ordenamiento Territorial
Hidalgo crece contigo

Secretaría de Obras Públicas y Ordenamiento Territorial
Proyecto APP "Carretera Real del Monte – Entronque Huasca"

Concurso Público No. APP-913005997-E4-202



ANEXO ÚNICO DEL ACTA DE FIRMA DE PLANOS DEL PROYECTO DE REFERENCIA

No.	Carpeta/Archivo	No. Planos	Planos Firmados 20/07/2020	Fecha de entrega de los planos	
				12/03/2020	11/06/2020
	OD 03 Secciones 112+532.271 T1.5	1		X	
	Perfil OD 03 112+532.271 T1.5 Obras complementarias	1		X	
	Perfil OD 03 112+532.271 T1.5	1		X	
	Planta OD 03 112+532.271 T1.5	1		X	
	Secciones OD 03 112+532.271 T1.5 Obras Complementarias	1		X	
	OD 04_113+010.00 2T1.5				
	Perfil OD 04 113+010.00 2T1.5 Lavadero	1		X	
	Perfil OD 04 113+010.00 2T1.5	1		X	
	Planta OD 04_113+010	1		X	
	Secciones OD 04 113+010	2		X	
	Secciones OD 04 Obras complementarias 113+010.00	1		X	
	OD 05_113+230.988 T1.5				
	Perfil OD 05 113+230.988 T1.5	1		X	
	Perfil OD 05 Lavadero 113+230.988 T1.5	1		X	
	Planta OD 05 113+230.988 T1.5	1		X	
	Secciones OD 05 113+230.988	3		X	
	Secciones OD 05 Lavadero 113+230.988 T1.5	1		X	
	OD 06_113+338.981 T1.5				
	Perfil OD 06 113+338.981 T1.5	1		X	
	Perfil OD 06 Lavadero 113+338.981 T1.5	1		X	
	Planta OD 06 113+338.981 T1.5	1		X	
	Secciones OD 06 113+338.981 T1.5	1		X	
	Secciones OD 06 Lavadero 113+338.981 T1.5	1		X	
	OD 07_113+741.963 T1.5				
	Perfil OD 07 113+741.963 T1.5	1		X	
	Perfil OD 07 Lavadero 113+741.963 T1.5	1		X	
	Planta OD 07 113+741.963 T1.5	1		X	
	Secciones Lavadero OD 07 113+741.963	1		X	
	Secciones OD 07 113+741.963	1		X	
	OD 08_114+172.00 T1.5				
	Perfil OD 08 114+172.00 T1.5	1		X	
	Perfil OD 08 Canal de Prolonacion 114+172.00 T1.5	1		X	
	Perfil OD 08 Lavadero 114+172.00 T1.5	1		X	
	Planta OD 08 114+172.00	1		X	
	Secciones Lavadero OD 08 114+172.00 T1.5	1		X	
	Secciones OD 08 114+172.00 T1.5	2		X	
	Secciones Prolongacion OD 08 114+172.00 T1.5	1		X	
	OD 09_114+342.545 T1.5				

**GOBIERNO DEL ESTADO LIBRE Y SOBERANO DE HIDALGO
PODER EJECUTIVO**



**Secretaría de Obras Públicas
y Ordenamiento Territorial**
Hidalgo crece contigo

**Secretaria de Obras Públicas y Ordenamiento Territorial
Proyecto APP "Carretera Real del Monte – Entronque Huasca"**



Concurso Público No. APP-913005997-E4-202

ANEXO ÚNICO DEL ACTA DE FIRMA DE PLANOS DEL PROYECTO DE REFERENCIA

No.	Carpeta/Archivo	No. Planos	Planos Firmados 20/07/2020	Fecha de entrega de los planos	
				12/03/2020	11/06/2020
	Perfil OD 09 114+342.545 T1.5	1		X	
	Perfil od 09 Lavadero 114+342.545 T1.5	1		X	
	Planta OD 09 114+342.545 T1.5	1		X	
	Secciones Lavadero OD 09 114+342.545 T1.5	1		X	
	Secciones OD 09 114+342.545 T1.5	4		X	
	OD 10_114+538.852 T1.5				
	Perfil OD 10 114+538.852 T1.5	1		X	
	Perfil od 10 Lavadero 114+538.852 T1.5	1		X	
	Planta OD 10 114+538.852 T1.5	1		X	
	Secciones Lavadero OD 10 114+538.852 T1	1		X	
	Secciones OD 10 114+538.852 T1.5	3		X	
	OD 11_115+931.268 2T1.5				
	Boquilla Entrada OD 11 115+931.268 2T1.5	1		X	
	Perfil OD 11 115+931.268 2T1.5	1		X	
	Planta OD 11 115+931.268 2T1.5	1		X	
	Represa OD 11 115+931.268 2T1.5	1		X	
	Secciones OD 11 115+931.268 2T1.5	7		X	
	OD 12_116+065.00 T1.5				
	Perfil OD 12 116+065.00 T1.5	1		X	
	Perfil OD 12 Lavadero 116+065.00 T1.5	1		X	
	Planta OD 12 116+065.00 T1.5	1		X	
	Secciones OD 12 116+065 T1.5	4		X	
	Secciones OD 12 Lavadero 116+065.00 T1.5	1		X	
	OD 13_116+176.053 T1.5				
	Perfil OD 13 116+176.053 T1.5	1		X	
	Perfil OD 13 Lavadero_13.- 116+176.053	1		X	
	Planta OD 13 116+176.053 T1.5	1		X	
	Secciones OD 13 116+176.053 T1.5	3		X	
	Secciones OD 13 Lavadero 116+176.053 T1.5	1		X	
	OD 14_116+467.99				
	Perfil OD 14 116+467.99	1		X	
	Perfiles OD 14 Lavadero 116+467.99 T1.5	1		X	
	Planta OD 14 116+469.99	1		X	
	Secciones OD 14 116+467.99	7		X	
	Secciones OD 14 Lavaderos 116+467.99 T1.5	1		X	
	OD 15_117+255.117				
	Planta OD 15 117+255.117 T1.5.dwg	1		X	
	Perfil OD 15 117+255.117 T1.5.dwg	1		X	

[Handwritten signatures and initials in the left margin]

[Handwritten signatures and initials in the bottom right corner]

**GOBIERNO DEL ESTADO LIBRE Y SOBERANO DE HIDALGO
PODER EJECUTIVO**



**Secretaría de Obras Públicas
y Ordenamiento Territorial**
Hidalgo crece contigo

Secretaría de Obras Públicas y Ordenamiento Territorial
Proyecto APP "Carretera Real del Monte – Entronque Huasca"



Concurso Público No. APP-913005997-E4-202

ANEXO ÚNICO DEL ACTA DE FIRMA DE PLANOS DEL PROYECTO DE REFERENCIA

No.	Carpeta/Archivo	No. Planos	Planos Firmados 20/07/2020	Fecha de entrega de los planos	
				12/03/2020	11/06/2020
	Perfil OD 15 Lavadero 117+255.117.dwg	1		X	
	Secciones OD 15 117+255.117 T1.5.dwg	2		X	
	Secciones OD 15 Lavadero 117+255.117.dwg	1		X	
	OD 16_117+640 T3.05				
	Planta OD 16 117+640.dwg	1		X	
	Perfil OD 16 117+640.00 T3.05.dwg	1		X	
	Secciones OD 16 117+640.00 T3.05.dwg	5		X	
	OD 17_117+920.982 TL3.05				
	Planta OD 17 117+920.982 TL3.05.dwg	1		X	
	Perfil OD 17 117+920.982 TL3.05.dwg	1		X	
	Secciones OD 17 117+920.982 TL3.05.dwg	5		X	
	OD 18_118+260				
	Planta OD 18 118+260.dwg	1		X	
	Perfil OD 18 118+260.dwg	1		X	
	Perfil OD 18 Prolongacion 118+260.dwg	1		X	
	Secciones OD 18 118+260.dwg	1		X	
	Secciones OD 18 Prolongacion 118+260.dwg	1		X	
	OD 19_118+376.592 TL3.5				
	Planta OD 19 118+376.592.dwg	1		X	
	Perfil OD 19 118+376.592 TL3.5.dwg	1		X	
	Secciones OD 19 118+376.592 TL3.5.dwg	3		X	
	OD 20_118+582.95 2T1.5				
	Planta OD 20 118+582.95 2T1.5.dwg	1		X	
	Perfil OD 20 118+582.95 2T1.5.dwg	1		X	
	Secciones OD 20 118+582.95 2T1.5.dwg	5		X	
	OD 21_21 119+143				
	Planta OD 21 119+143.dwg	1		X	
	Perfil OD 21 119+143.dwg	1		X	
	Secciones OD 21 119+143.dwg	2		X	
	OD 22_119+266.009 T1.5				
	Planta OD 22 119+266.009 T1.5.dwg	1		X	
	Perfil OD 22 119+266.009 T1.5.dwg	1		X	
	Secciones OD 22 119+266.009 T1.5.dwg	2		X	
	OD 23_119+679				
	Planta OD 23 119+679.dwg	1		X	
	Perfil OD 23 119+679.dwg	1		X	
	Secciones OD 23 119+679 D.dwg	2		X	
	2.2.3.2 Obras Longitudinales				

[Handwritten signatures and initials in blue ink on the left margin]

[Handwritten signatures and initials in blue ink at the bottom right]

GOBIERNO DEL ESTADO LIBRE Y SOBERANO DE HIDALGO
PODER EJECUTIVO



Secretaría de Obras Públicas y Ordenamiento Territorial
Hidalgo crece contigo

Secretaría de Obras Públicas y Ordenamiento Territorial
Proyecto APP "Carretera Real del Monte – Entronque Huasca"

Concurso Público No. APP-913005997-E4-202



ANEXO ÚNICO DEL ACTA DE FIRMA DE PLANOS DEL PROYECTO DE REFERENCIA

No.	Carpeta/Archivo	No. Planos	Planos Firmados 20/07/2020	Fecha de entrega de los planos	
				12/03/2020	11/06/2020
	2.2.3.2.1 Canales				
	Planta - Perfil				
	01.- Planta - Perfil Canal 119+015 Der.dwg	1		X	
	02.- Planta - Perfil Canal 119+143 Izq.dwg	1		X	
	03.- Planta - Perfil Canal 119+190 Der.dwg	1		X	
	04.- Planta - Perfil Canal 119+190 Izq.dwg	1		X	
	04.- Planta - Perfil Canal 119+679 Der.dwg	1		X	
	Secciones de Construcción				
	01.-Secciones Canal 119+015 Der.dwg	7		X	
	02.-Secciones Canal 119+143 Izq.dwg	18		X	
	03.-Secciones Canal 119+190 Der.dwg	5		X	
	04.-Secciones Canal 119+190 Izq.dwg	7		X	
	05.-Secciones Canal 119+679 Der.dwg	8		X	
	2.2.3.2.2 Contracunetas				
	Planta - Perfil				
	01 Planta - Perfil CC 111+503.dwg	1		X	
	02 Planta - Perfil CC 111+735.dwg	1		X	
	03 Planta - Perfil CC 112+291.dwg	1		X	
	04 Planta - Perfil CC 112+944.dwg	1		X	
	05 Planta - Perfil CC 113+614.dwg	1		X	
	06 Planta - Perfil CC 114+102.dwg	1		X	
	07 Planta - Perfil CC 115+929.dwg	1		X	
	08 Planta - Perfil CC 116+019.dwg	1		X	
	09 Planta - Perfil CC 116+166.dwg	1		X	
	10 Planta - Perfil CC 116+328.dwg	1		X	
	11 Planta - Perfil CC 116+374.dwg	1		X	
	12 Planta - Perfil CC 117+054.dwg	1		X	
	13 Planta - Perfil CC 117+600.dwg	1		X	
	14 Planta - Perfil CC 117+679.dwg	1		X	
	15 Planta - Perfil CC 118+038.dwg	1		X	
	16 Planta - Perfil CC 118+354.dwg	1		X	
	17 Planta - Perfil CC 118+526.dwg	1		X	
	Secciones de Construcción				
	01.-Contracuneta 111+503 a 111+735.dwg	1		X	
	02.- Contracuneta 111+735 a 112+196.dwg	1		X	
	03.-Contracuneta 112+291 a 112+399 Der.dwg	1		X	
	04.-Contracuneta 112+944 a 113+360.dwg	1		X	
	05.-Contracuneta 113+614 a 113+806.dwg	1		X	

[Handwritten signatures in blue ink on the left margin]

[Handwritten signatures in blue ink on the bottom right margin]

GOBIERNO DEL ESTADO LIBRE Y SOBERANO DE HIDALGO
PODER EJECUTIVO



Secretaría de Obras Públicas
y Ordenamiento Territorial
Hidalgo crece contigo

Secretaría de Obras Públicas y Ordenamiento Territorial
Proyecto APP "Carretera Real del Monte – Entronque Huasca"



Concurso Público No. APP-913005997-E4-202

ANEXO ÚNICO DEL ACTA DE FIRMA DE PLANOS DEL PROYECTO DE REFERENCIA

No.	Carpeta/Archivo	No. Planos	Planos Firmados 20/07/2020	Fecha de entrega de los planos	
				12/03/2020	11/06/2020
	06.-Contracuneta 114+102 a 114+566.dwg	1		X	
	07.-Contracuneta 115+929 a 116+000.dwg	1		X	
	08.-Contracuneta 116+019 a 116+166.dwg	1		X	
	09.-Contracuneta 116+166 a 116+212.dwg	1		X	
	10.-Contracuneta 116+328 a 116+375.dwg	1		X	
	11.-Contracuneta 116+374 a 116+978.dwg	1		X	
	12.-Contracuneta 117+054 a 117+350.dwg	1		X	
	13.-Contracuneta 117+600 a 117+679.dwg	1		X	
	14.-Contracuneta 117+679 a 118+038.dwg	1		X	
	15.-Contracuneta 118+038 a 118+300.dwg	1		X	
	16.-Contracuneta 118+354 a 118+402.dwg	1		X	
	17.-Contracuneta 118+526 a 118+655.dwg	1		X	
	18.-Contracuneta 35+206 a 111+503.dwg	1		X	
	2.2.4 Obras Complementarias.				
	2.2.4.1 Ducto Cuneta CENTRAL				
	Ducto 01 Planta - Perfil _ 111+278.253.dwg	1		X	
	Ducto 02 Planta - Perfil _ 111+888.381.dwg	1		X	
	Ducto 03 Planta - Perfil _ 112+411.407.dwg	1		X	
	Ducto 04 Planta - Perfil _ 113+019.45.dwg	1		X	
	Ducto 05 Planta - Perfil _ 113+186.017.dwg	1		X	
	Ducto 06 Planta - Perfil _ 113+410.017.dwg	1		X	
	Ducto 07 Planta - Perfil _ 113+673.274.dwg	1		X	
	Ducto 08 Planta - Perfil _ 114+121.715.dwg	1		X	
	Ducto 09 Planta - Perfil _ 114+507.246.dwg	1		X	
	Ducto 10 Planta - Perfil _ 114+676.836.dwg	1		X	
	Ducto 11 Planta - Perfil _ 115+952.854.dwg	1		X	
	Ducto 12 Planta - Perfil _ 116+104.618.dwg	1		X	
	Ducto 13 Planta 116+331.511.dwg	1		X	
	Ducto 13 Perfil 116+331.511.dwg	1		X	
	Ducto 14 Planta - Perfil _ 117+670.047.dwg	1		X	
	Ducto 15 Planta - Perfil _ 118+447.486.dwg	1		X	
	Ducto 16 Planta - Perfil _ 118+908.004.dwg	1		X	
	Ducto 17 Planta - Perfil _ 119+105.681.dwg	1		X	
	Ducto 18 Planta - Perfil _ 119+772.384.dwg	1		X	
	2.1.4.2. Detalles constructivos				
	1.- Lavaderos prefabricados.dwg	1		X	
	1.1 Detalles Lav-Prefabricado.dwg	1		X	
	2.- Muro y Losa.dwg	1		X	

**GOBIERNO DEL ESTADO LIBRE Y SOBERANO DE HIDALGO
PODER EJECUTIVO**



**Secretaría de Obras Públicas
y Ordenamiento Territorial**
Hidalgo crece contigo

Secretaría de Obras Públicas y Ordenamiento Territorial
Proyecto APP "Carretera Real del Monte – Entronque Huasca"



Concurso Público No. APP-913005997-E4-202

ANEXO ÚNICO DEL ACTA DE FIRMA DE PLANOS DEL PROYECTO DE REFERENCIA

No.	Carpeta/Archivo	No. Planos	Planos Firmados 20/07/2020	Fecha de entrega de los planos	
				12/03/2020	11/06/2020
	3.- Pozo para desagüe de cuneta central.dwg	1		X	
	4.- Pozo en cruce de calzada.dwg	1		X	
2.3	Caminos Secundarios				
	2.3.1 Planta - Perfiles				
	01 Planta - Perfil Camino secundario 111+630.dwg	1		X	
	02 Planta - Perfil Camino secundario 112+330.dwg	1		X	
	03 Planta - Perfil Camino secundario 113+775.dwg	1		X	
	04 Planta - Perfil Camino secundario 115+760.dwg	1		X	
	05 Planta - Perfil Camino secundario 115+760.dwg	1		X	
	06 Planta - Perfil Camino secundario 115+765.dwg	1		X	
	07 Planta - Perfil Camino secundario 115+845.dwg	1		X	
	08 Planta - Perfil Camino secundario 115+895.dwg	1		X	
	09 Planta - Perfil Camino secundario 116+020.dwg	1		X	
	10 Planta - Perfil Camino secundario 116+195.dwg	1		X	
	11 Planta - Perfil Camino secundario 116+200.dwg	1		X	
	12 Planta - Perfil Camino secundario 111+525.dwg	1		X	
	13 Planta - Perfil Camino secundario 117+570.dwg	1		X	
	14 Planta - Perfil Camino secundario 117+580.dwg	1		X	
	15 Planta - Perfil Camino secundario 118+315.dwg	1		X	
	16 Planta - Perfil Camino secundario 119+085.dwg	1		X	
	17 Planta - Perfil Camino secundario 119+171.dwg	1		X	
	18 Planta - Perfil Camino secundario 119+650.dwg	1		X	
	19 Planta - Perfil Camino secundario 119+868.dwg	1		X	
	2.3.2 Secciones de Construcción				
	01 Secciones Camino secundario 111+630.dwg	3		X	
	02 Secciones Camino secundario 112+330.dwg	1		X	
	03 Secciones Camino secundario 113+775.dwg	1		X	
	04 Secciones Camino secundario 115+760.dwg	1		X	
	05 Secciones Camino secundario 115+760.dwg	1		X	
	06 Secciones Camino secundario 115+765.dwg	2		X	
	07 Secciones Camino secundario 115+845.dwg	1		X	
	08 Secciones Camino secundario 115+895.dwg	1		X	
	09 Secciones Camino secundario 116+020.dwg	1		X	
	10 Secciones Camino secundario 116+195.dwg	1		X	
	11 Secciones Camino secundario 116+200.dwg	1		X	
	12 Secciones Camino secundario 111+525.dwg	1		X	
	13 Secciones Camino secundario 117+570.dwg	1		X	
	14 Secciones Camino secundario 117+580.dwg	1		X	

[Handwritten signatures and initials in blue ink on the left margin]

[Handwritten signatures and initials in blue ink on the right margin]

GOBIERNO DEL ESTADO LIBRE Y SOBERANO DE HIDALGO

PODER EJECUTIVO



Secretaría de Obras Públicas
y Ordenamiento Territorial
Hidalgo crece contigo

Secretaría de Obras Públicas y Ordenamiento Territorial
Proyecto APP "Carretera Real del Monte – Entronque Huasca"



Estado Libre y Soberano
de Hidalgo

Concurso Público No. APP-913005997-E4-202

ANEXO ÚNICO DEL ACTA DE FIRMA DE PLANOS DEL PROYECTO DE REFERENCIA

No.	Carpeta/Archivo	No. Planos	Planos Firmados 20/07/2020	Fecha de entrega de los planos	
				12/03/2020	11/06/2020
	15 Secciones Camino secundario 118+315.dwg	1		X	
	16 Secciones Camino secundario 119+085.dwg	1		X	
	17 Secciones Camino secundario 119+171.dwg	1		X	
	18 Secciones Camino secundario 119+650.dwg	1		X	
	19 Secciones Camino secundario 119+868.dwg	1		X	
2.4	Rampas de Emergencia				
	Planta - Perfiles				
	Planta - Perfil Rampa de emergencia 115+227.dwg	1	X	X	
	Planta - Perfil Rampa de emergencia 118+799.dwg	1	X	X	
	Secciones de Construcción				
	01Secciones Rampa de emergencia 115+227.dwg	3		X	
	02Secciones Rampa de emergencia 118+799.dwg	2		X	
2.5	Señalamiento y Dispositivos de Seguridad				
	Señalamiento Troncal.dwg	5	X	X	
	Detalles Troncal.dwg	1		X	
2.6	Muros				
	2.6.1 Planta - Perfiles				
	01 Planta-Perfil Muro 112+916.dwg	1		X	
	02 Planta-Perfil Muro 113+325.dwg	1		X	
	03 Planta-Perfil muro 113+486 Izq.dwg	1		X	
	04 Planta-Perfil Muro 113+667.dwg	1		X	
	05 Planta-Perfil Muro 113+727.dwg	1		X	
	06 Planta-Perfil Muro 113+828.dwg	1		X	
	07 Planta-Perfil Muro 113+910 Der.dwg	1		X	
	08 Planta Perfil Muro 114+050.dwg	1			X
	09 Planta-Perfil Muro 114+232.dwg	1		X	
	10 Planta-Perfil Muro 114+626 Der.dwg	1		X	
	11 Planta-Perfil Muro 114+859 Der.dwg	1		X	
	12 Planta-Perfil Muro 115+130 Der.dwg	1		X	
	13 Planta-Perfil Muro 115+750 Der.dwg	1		X	
	14 Planta-Perfil Muro 116+333 Der.dwg	1		X	
	15 Planta-Perfil Muro 116+801 Der.dwg	1		X	
	16 Planta-Perfil Muro 116+807 Der.dwg	1		X	
	17 Planta-Perfil Muro 116+810 Der.dwg	1		X	
	18 Planta-Perfil Muro 117+131 Der.dwg	1		X	
	19 Planta-Perfil Muro 117+151 Der.dwg	1		X	
	20 Planta-Perfil Muro final Rampa 115+227.dwg	1			X
	21 Planta-Perfil Muro lateral Rampa 115+227.dwg	1			X

GOBIERNO DEL ESTADO LIBRE Y SOBERANO DE HIDALGO

PODER EJECUTIVO



Secretaría de Obras Públicas
y Ordenamiento Territorial
Hidalgo crece contigo

Secretaría de Obras Públicas y Ordenamiento Territorial
Proyecto APP "Carretera Real del Monte – Entronque Huasca"



Concurso Público No. APP-913005997-E4-202

ANEXO ÚNICO DEL ACTA DE FIRMA DE PLANOS DEL PROYECTO DE REFERENCIA

No.	Carpeta/Archivo	No. Planos	Planos Firmados 20/07/2020	Fecha de entrega de los planos	
				12/03/2020	11/06/2020
	22 Planta Perfil MURO PIV Camino 119+171.dwg	1			X
	2.6.2 Secciones de Construcción				
	01 Secciones Muro 112+916 Der.dwg	1		X	
	02 Secciones Muro 113+325 Der.dwg	3		X	
	03 Secciones Muro 113+486 Izq.dwg	3		X	
	04 Secciones Muro 113+667 Der.dwg	2		X	
	05 Secciones Muro 113+727 Der.dwg	3		X	
	06 Secciones Muro 113+828 Der.dwg	3		X	
	07 Secciones Muro 113+910 Der.dwg	1		X	
	08 Secciones Muro 114+050 Der.dwg	1		X	
	09 Secciones Muro 114+232 Der.dwg	8		X	
	10 Secciones Muro 114+626 Der.dwg	4		X	
	11 Secciones Muro 114+859 Der.dwg	1		X	
	12 Secciones Muro 115+130 Der.dwg	1		X	
	13 Secciones Muro 115+750 Der.dwg	1		X	
	14 Secciones Muro 116+333 Der.dwg	12		X	
	15 Secciones Muro 116+801 Der.dwg	1		X	
	15 Secciones Muro 116+810 Der.dwg	4		X	
	16 Secciones Muro 116+807 Der.dwg	1		X	
	17 Secciones 116+810-116+901.061	4		X	
	18 Secciones Muro 117+131 Der.dwg	1		X	
	19 Secciones Muro 117+151 Der.dwg	3		X	
	20 Secciones muro final Rampa de emergencia 115+227.dwg	1			X
	21 Secciones muro lateral Rampa de emergencia 115+227.dwg	1			X
	22 Secciones muro PIV Camino 119+171.dwg	1			X
2.7	Estructuras				
	2.7.1. Manzanos				
	Manzanos 112+760-112+918.dwg	1	X	X	
	Perfil 100100_VM Eje Estribo 1.dwg	1		X	
	Perfil 100100_VM Eje Estribo 4.dwg	1		X	
	Perfil 100100_VM Eje Pilas 2.dwg	1		X	
	Perfil 100100_VM Eje Pilas 3.dwg	1		X	
	Planta VM_001.dwg	1		X	
	Secciones 200200_VM Eje Estribo 1.dwg	2		X	
	Secciones 200200_VM Eje Estribo 4.dwg	2		X	
	Secciones 200200_VM Eje Pilas 2.dwg	3		X	
	Secciones 200200_VM Eje Pilas 3.dwg	4		X	
	Secciones Viaducto Manzano.dwg	5		X	

**GOBIERNO DEL ESTADO LIBRE Y SOBERANO DE HIDALGO
PODER EJECUTIVO**



**Secretaría de Obras Públicas
y Ordenamiento Territorial**
Hidalgo crece contigo

Secretaria de Obras Públicas y Ordenamiento Territorial
Proyecto APP "Carretera Real del Monte – Entronque Huasca"

Concurso Público No. APP-913005997-E4-202



ANEXO ÚNICO DEL ACTA DE FIRMA DE PLANOS DEL PROYECTO DE REFERENCIA

No.	Carpeta/Archivo	No. Planos	Planos Firmados 20/07/2020	Fecha de entrega de los planos	
				12/03/2020	11/06/2020
Proyecto Ejecutivo Manzanos					
	01a Modif PG Manzanos Km 112+840.dwg	1		X	
	02a Modif Geo Planta Manzanos Km 112+840.dwg	1		X	
	03a Modif Geo Secciones Manzanos Km 112+840.dwg	1		X	
	04 TNR Tramo 1-2 Manzanos Km 112+840.dwg	1		X	
	05 TNR Tramo 2-3 Manzanos Km 112+840.dwg	1		X	
	06 TNR Tramo 3-4 Manzanos Km 112+840.dwg	1		X	
	07 TNP 1-2 al 3-4 Manzanos Km 112+840.dwg	1		X	
	08a Modif Losa (Loaceso) Manzanos Km 112+840.dwg	1		X	
	09a Modif Losa (Ref) Manzanos Km 112+840.dwg	1		X	
	10a y 11a Modif Diaf Manzanos Km 112+840.dwg	2		X	
	12a Modif LA E1 Manzanos Km 112+840.dwg	1		X	
	13a Modif LA E4 Manzanos Km 112+840.dwg	1		X	
	14a, 15a, 16a y 17a Modif E1 Manzanos Km 112+840.dwg	4		X	
	18, 19, 20 y 21 P2 Manzanos Km 112+840.dwg	4		X	
	22, 23, 24 y 25 P3 Manzanos Km 112+840.dwg	4		X	
	26 Zap P's 2 y 3 Manzanos Km 112+840.dwg	1		X	
	27a, 28a, 29a, 30a y 31a Modif E4 Manzanos Km 112+840.dwg	10		X	
2.7.2. Canteras I					
	Perfil 100100_VC I Eje apoyo Estribo n° 4.dwg	1		X	
	Perfil 100100_VC I Eje apoyos Estribo n° 1.dwg	1		X	
	Perfil 100100_VC I Eje Pilas n° 2.dwg	1		X	
	Perfil 100100_VC I Eje Pilas n° 3.dwg	1		X	
	Planta - Perfil Canteras I.dwg	1	X	X	
	Planta General VCI_001.dwg	1		X	
	Secciones 200200_VC I Eje apoyo Estribo n° 4.dwg	2		X	
	Secciones 200200_VC I Eje apoyos Estribo n° 1.dwg	2		X	
	Secciones 200200_VC I Eje Pilas n° 2.dwg	3		X	
	Secciones 200200_VC I Eje Pilas n° 3.dwg	3		X	
	Secciones Viaducto Canteras I.dwg	5		X	
	02a y 03a Geo Canteras I.dwg	2			X
	31, 32 y 33 Muros Canteras I.dwg	3			X
	22, 23, 24, 25 y 26 P3 Canteras I.dwg	4			X
	17, 18, 19, 20 y 21 P2 Canteras I.dwg	5			X
	15a y 16a E1 Canteras I.dwg	2			X
	13a y 14a E1 Canteras I.dwg	2			X
	11a y 12a LA E1 Y E4 Canteras I.dwg	2			X
	07a, 08a, 09a y 10a Losa Canteras I.dwg	4			X

[Handwritten signatures in blue ink on the left margin]

[Handwritten signatures in blue ink on the right margin]

GOBIERNO DEL ESTADO LIBRE Y SOBERANO DE HIDALGO
PODER EJECUTIVO



Secretaría de Obras Públicas y Ordenamiento Territorial
Proyecto APP "Carretera Real del Monte – Entronque Huasca"



Concurso Público No. APP-913005997-E4-202

ANEXO ÚNICO DEL ACTA DE FIRMA DE PLANOS DEL PROYECTO DE REFERENCIA

No.	Carpeta/Archivo	No. Planos	Planos Firmados 20/07/2020	Fecha de entrega de los planos	
				12/03/2020	11/06/2020
	06 TA 135-30 T 3-4 Canteras I.dwg	1			X
	05 TA 135-30 T 2-3 Canteras I.dwg	1			X
	01a Modif PG Canteras I.dwg	1			X
	04 TA 135-30 T 1-2 Canteras I.dwg	1			X
	2.7.3. Canteras II				
	Canteras II.dwg	1	X	X	
	Perfil 100100_VC II Eje apoyo Estribo n° 4.dwg	1		X	
	Perfil 100100_VC II Eje apoyos Estribo n° 1.dwg	1		X	
	Perfil 100100_VC II Eje Pilas n° 2.dwg	1		X	
	Perfil 100100_VC II Eje Pilas n° 3.dwg	1		X	
	Planta VCII_001.dwg	1		X	
	Secciones 200200_VC II Eje apoyo Estribo n° 4.dwg	2		X	
	Secciones 200200_VC II Eje apoyos Estribo n° 1.dwg	2		X	
	Secciones 200200_VC II Eje Pilas n° 2.dwg	3		X	
	Secciones 200200_VC II Eje Pilas n° 3.dwg	3		X	
	Secciones Viaducto Canteras II.dwg	4		X	
	Proyecto Ejecutivo Canteras II				
	01 Plano General.dwg	1		X	
	02b Geometría.dwg	1		X	
	03 y 04 Trabes .dwg	2		X	
	05 Losa y Diafr. Concreto.dwg	1		X	
	06 Losacero y Diafr. Tubulares.dwg	1		X	
	07 a 10 Estribo No.1.dwg	4		X	
	11 y 12 Pila No.2.dwg	2		X	
	13 a 16 Pila No.3.dwg	4		X	
	17 a 19 Estribo No.4.dwg	3		X	
	20 y 21 Losas de Acceso.dwg	1		X	
	2.7.4. La Carolina				
	La carolina.dwg	1	X	X	
	Secciones Viaducto La Carolina CD.dwg	12		X	
	Secciones Viaducto La Carolina CI.dwg	9		X	
	2.7.5. Santa Elena				
	Perfil 100100_VSE Eje Estribo 1.dwg	1		X	
	Perfil 100100_VSE Eje Pilas 2.dwg	1		X	
	Perfil 100100_VSE Eje Pilas 3.dwg	1		X	
	Perfil 100100_VSE Eje Pilas 4.dwg	1		X	
	Perfil 100100_VSE Eje Pilas 5.dwg	1		X	
	Perfil 100100_VSE Estribo n° 6.dwg	1		X	

[Handwritten signatures and initials in blue ink on the left margin]

[Handwritten signatures and initials in blue ink on the right margin]

GOBIERNO DEL ESTADO LIBRE Y SOBERANO DE HIDALGO

PODER EJECUTIVO



Secretaría de Obras Públicas
y Ordenamiento Territorial
Hidalgo crece contigo

Secretaría de Obras Públicas y Ordenamiento Territorial
Proyecto APP "Carretera Real del Monte – Entronque Huasca"



Estado Libre y Soberano
de Hidalgo

Concurso Público No. APP-913005997-E4-202

ANEXO ÚNICO DEL ACTA DE FIRMA DE PLANOS DEL PROYECTO DE REFERENCIA

No.	Carpeta/Archivo	No. Planos	Planos Firmados 20/07/2020	Fecha de entrega de los planos	
				12/03/2020	11/06/2020
	Planta VSE_001.dwg	1		X	
	Santa Elena.dwg	1	X	X	
	Secciones 200200_VSE Eje Estribo 1.dwg	2		X	
	Secciones 200200_VSE Eje Pilas 2.dwg	3		X	
	Secciones 200200_VSE Eje Pilas 3.dwg	3		X	
	Secciones 200200_VSE Eje Pilas 4.dwg	3		X	
	Secciones 200200_VSE Eje Pilas 5.dwg	2		X	
	Secciones 200200_VSE Estribo nº 6.dwg	2		X	
	Secciones Viaducto Santa Elena.dwg	6		X	
	Proyecto Ejecutivo Santa Elena				
	01 Plano General Santa Elena 2a vers..dwg	1		X	
	02 Geometría Santa Elena 2a vers..dwg	1		X	
	03 Estribo No.1 Dimen, Zapata y Cabezal Santa Elena 2a vers..dwg	1		X	
	04 Estribo No.1 Rfzo. del Cpo. y Diafragma Santa Elena 2a vers..dwg	1		X	
	05 Pila No.2 Dimensiones Santa Elena 2a vers..dwg	1		X	
	06 Pila No.2 Refuerzo de la Zapata Sanata Elena 2a vers..dwg	1		X	
	07 Pila No.2 Refuerzo de las Columnas Santa Elena 2a vers..dwg	1		X	
	08 Pila No.3 Dimensiones Santa Elena 2a vers..dwg	1		X	
	09 Pila No.3 Refuerzo de la Zapata Sanata Elena Km 2a vers..dwg	1		X	
	10 Pila No.3 Refuerzo de las Columnas Santa Elena 2a vers..dwg	1		X	
	11 Pila No.4 Dimensiones Sanata Elena 2a vers..dwg	1		X	
	12 Pila No.4 Refuerzo de la Zapata Sanata Elena 2a vers..dwg	1		X	
	13 Pila No.4 Refuerzo de las Columnas Santa Elena 2a vers..dwg	1		X	
	14 Pila No.5 Dimensiones Sanata Elena 2a vers..dwg	1		X	
	15 Pila No.5 Refuerzo de la Zapata Sanata Elena 2a vers..dwg	1		X	
	16 Pila No.5 Refuerzo de las Columnas Santa Elena 2a vers..dwg	1		X	
	17 Estribo No.6 Dimensiones Santa Elena 2a vers..dwg	1		X	
	18 Estribo No.6 Refuerzo Cpo. y Cabezal Santa Elena 2a vers..dwg	1		X	
	19 Estribo No.6 Refuerzo de Zapatas y Muros Santa Elena 2a.vers..dwg	1		X	
	20 Refuerzo Cabezal Pilas No. 2, 3 y 4 Santa Elena 2a vers..dwg	1		X	
	21 Refuerzo de Cabezal en Pila No. 5 Sanata Elena 2a vers..dwg	1		X	
	22 Refuerzo Trabes Presforzadas Santa Elena 2a vers..dwg	1		X	
	23 Refuerzo de Losa de Calzada Santa Elena 2a vers..dwg	1		X	
	24 Refuerzo de Diafragmas Santa Elena 2a vers..dwg	1		X	
	25 L.A. Estribo No.1 Santa Elena 2a.vers..dwg	1		X	
	26 L.A. Estribo No.6 Santa Elena 2a vers..dwg	1		X	
	27 Defensa metálica Santa Elena 2a vers..dwg	1		X	
	2.7.6. Vicente Guerrero				

[Handwritten signatures in blue ink on the left margin]

[Handwritten signatures in blue ink on the right margin]

GOBIERNO DEL ESTADO LIBRE Y SOBERANO DE HIDALGO
PODER EJECUTIVO



Secretaría de Obras Públicas y Ordenamiento Territorial
Hidalgo crece contigo

Secretaría de Obras Públicas y Ordenamiento Territorial
Proyecto APP "Carretera Real del Monte – Entronque Huasca"

Concurso Público No. APP-913005997-E4-202



ANEXO ÚNICO DEL ACTA DE FIRMA DE PLANOS DEL PROYECTO DE REFERENCIA

No.	Carpeta/Archivo	No. Planos	Planos Firmados 20/07/2020	Fecha de entrega de los planos	
				12/03/2020	11/06/2020
	Secciones Viaducto Vicente Guerrero CD.dwg	12		X	
	Secciones Viaducto Vicente Guerrero CI.dwg	13		X	
	Vicente Guerrero.dwg	1	X	X	
	2.7.7. PIPE 115+985				
	PIPR 115+985.dwg	1	X	X	
	Secciones PIPE 115+985.dwg	1		X	
	2.7.8. PIV 117+570				
	PIV 117+570.dwg	1	X	X	
	Secciones PIV 117+570.dwg	1		X	
	2.7.9. PSV 118+315				
	PSV 118+315.dwg	1	X	X	
	Secciones PSV 118+315.dwg	1		X	
	04 PG PSV Km 118+315.dwg	1			X
	2.7.10. PIV 119+171				
	PIV 119+171.dwg	1	X	X	
	Secciones PIV 119+171.dwg	1		X	
	2.7.11. PIV 119+868				
	Planta - Perfil PIV 119+868.dwg	1	X	X	
	Secciones PIV 119+868.dwg	1		X	
2.8	Túneles				
	2.8.1. San Agustín				
	Planta- Perfil Falso Tunel San Agustin.dwg	1	X	X	
	02SeccionesTunelSan Agustin 114+750 a 114+860.dwg	1		X	
	2.8.2. Atotonilco				
	Planta-Perfil Túnel Atotonilco.dwg	1	X	X	
	Secciones Tunel Atotonilco.dwg	2		X	
	3. Entronques				
3.1	Entronque Mineral del Monte				
	P.Conceptual Mineral 90x60.pdf	1	X	X	
	Plano de secciones tipo Ent. Mineral del Monte.dwg	1		X	
	Planta Constructiva Complementaria Mineral del Monte.dwg	1		X	
	Plano de Gálivos	5		X	
	3.1.5 Planta-perfil				
	01 Planta-Perfil-MM-EJE 11.dwg	1		X	
	02 Planta-Perfil-MM-EJE 30.dwg	1		X	
	03 Planta-Perfil-MM-EJE 32.dwg	1		X	
	04 Planta-Perfil-MM-EJE 35.dwg	1		X	
	05 Planta-Perfil-MM-EJE 40.dwg	1		X	

GOBIERNO DEL ESTADO LIBRE Y SOBERANO DE HIDALGO
PODER EJECUTIVO



Secretaría de Obras Públicas y Ordenamiento Territorial
Hidalgo crece contigo

Secretaría de Obras Públicas y Ordenamiento Territorial
Proyecto APP "Carretera Real del Monte – Entronque Huasca"

Concurso Público No. APP-913005997-E4-202



ANEXO ÚNICO DEL ACTA DE FIRMA DE PLANOS DEL PROYECTO DE REFERENCIA

No.	Carpeta/Archivo	No. Planos	Planos Firmados 20/07/2020	Fecha de entrega de los planos	
				12/03/2020	11/06/2020
	06 Planta-Perfil-MM-EJE 42.dwg	1		X	
	07 Planta-Perfil_Eje 50 MM.dwg	1		X	
	08 Planta-Perfil-MM-EJE 60.dwg	1		X	
	09 Planta-Perfil-MM-EJE 70.dwg	1		X	
	10 Planta-Perfil-MM-EJE 80.dwg	1		X	
	11 Planta-Perfil-MM-EJE 90.dwg	1		X	
	12 Planta-Perfil-MM-EJE 95.dwg	1		X	
	13 Planta-Perfil-MM-EJE 100.dwg	1		X	
	14 Planta-Perfil-MM-EJE 100.dwg	1		X	
	15 Planta-Perfil-MM-EJE 200.dwg	1		X	
	15 Planta-Perfil-MM-EJE 400 .dwg	1		X	
	17 Planta-Perfil-MM-EJE 300.dwg	1		X	
	3.1.6 Secciones de Construcción				
	Secciones-MM-EJE 11.dwg	2		X	
	Secciones-MM-EJE 30.dwg	4		X	
	Secciones-MM-EJE 32.dwg	1		X	
	Secciones-MM-EJE 35.dwg	3		X	
	Secciones-MM-EJE 40.dwg	1		X	
	Secciones-MM-EJE 42.dwg	2		X	
	Secciones-MM-EJE 50.dwg	4		X	
	Secciones-MM-EJE 60.dwg	2		X	
	Secciones-MM-EJE 70.dwg	1		X	
	Secciones-MM-EJE 80.dwg	1		X	
	Secciones-MM-EJE 90.dwg	1		X	
	Secciones-MM-EJE 95.dwg	1		X	
	Secciones-MM-EJE 100.dwg	4		X	
	Secciones-MM-EJE 110.dwg	6		X	
	Secciones-MM-EJE 200.dwg	1		X	
	Secciones-MM-EJE 300.dwg	1		X	
	Secciones-MM-EJE 400.dwg	2		X	
	3.1.11 Señalamiento y Dispositivos de Seguridad				
	Detalles Mineral del Monte.dwg	1		X	
	SH y DS Mineral del Monte.dwg	1		X	
	SV Mineral del Monte.dwg	1	X	X	
	Leyendas de Señales Informativas, Planta Entronque Mineral.dwg	1		X	
	3.1.12 Muros				
	01 Planta-Muro -EJE 35.dwg	1		X	
	02 Planta-Perfil-Muro -EJE 35.dwg	1		X	

[Handwritten signatures and initials in blue ink on the left margin]

[Handwritten signatures and initials in blue ink at the bottom right]

GOBIERNO DEL ESTADO LIBRE Y SOBERANO DE HIDALGO
PODER EJECUTIVO



**Secretaría de Obras Públicas
y Ordenamiento Territorial**
Hidalgo crece contigo

Secretaría de Obras Públicas y Ordenamiento Territorial
Proyecto APP "Carretera Real del Monte – Entronque Huasca"



Estado Libre y Soberano
de Hidalgo

Concurso Público No. APP-913005997-E4-202

ANEXO ÚNICO DEL ACTA DE FIRMA DE PLANOS DEL PROYECTO DE REFERENCIA

No.	Carpeta/Archivo	No. Planos	Planos Firmados 20/07/2020	Fecha de entrega de los planos	
				12/03/2020	11/06/2020
	03 secciones MURO eje 35.dwg	1		X	
	01 Planta - Muro-EJE 100.dwg	1		X	
	02 Planta-Perfil-Muro-EJE 100.dwg	1		X	
	03 secciones MURO eje 100.dwg	1		X	
	3.1.13 Estructuras				
	Planta General Deprimido Eje 30.dwg	1		X	
	Planta - Perfil Deprimido Eje 30.dwg	1		X	
	Secciones Deprimido Eje 30.dwg	1		X	
	Planta General puente Eje 30.dwg	1		X	
	Planta- Perfil Puente Eje 30.dwg	1		X	
	Secciones PUENTE eje 30.dwg	7		X	
	03 Planta General Puente Eje 400.dwg	1		X	
	03 Planta - Perfil Puente Eje 400.dwg	1		X	
	03 Secciones ESTRUCTURA eje 400.dwg	1		X	
	PIPE Mineral del Monte 110+693.dwg	1			X
	PIPE Mineral del Monte 30+650.dwg	1			X
	3.1.14 Túneles				
	Planta - Perfil Túnel Eje 50.dwg	1		X	
	Planta General Túnel Eje 50.dwg	1		X	
	Secciones Túnel Eje 50.dwg	1		X	
	3.1.15 Obras inducidas				
	PLANTA GENERAL_CON OBRAS INDUCIDAS	1		X	
3.2	Entronque Huasca				
	P.Conceptual huasca 90x60.pdf	1	X	X	
	Planta Constructiva Complementaria Huasca.dwg	1		X	
	P.GALIBO HUASCA.dwg	1		X	
	3.2.4 Planta-perfil				
	Planta - Perfil-Huasca-EJE 10.dwg	1		X	
	Planta - Perfil-Huasca-EJE 20.dwg	1		X	
	Planta - Perfil-Huasca-EJE 21.dwg	1		X	
	Planta - Perfil-Huasca-EJE 30.dwg	1		X	
	Planta - Perfil-Huasca-EJE 40.dwg	1		X	
	Planta - Perfil-Huasca-EJE 50.dwg	1		X	
	Planta - Perfil-Huasca-EJE 60.dwg	1		X	
	Planta - Perfil-Huasca-EJE 70.dwg	1		X	
	3.2.5 Secciones de Construcción				
	Secciones Ent Huasca Eje 10.dwg	4		X	
	Secciones Ent Huasca Eje 20.dwg	6		X	

GOBIERNO DEL ESTADO LIBRE Y SOBERANO DE HIDALGO
PODER EJECUTIVO



Secretaría de Obras Públicas y Ordenamiento Territorial
Hidalgo crece contigo

Secretaría de Obras Públicas y Ordenamiento Territorial
Proyecto APP "Carretera Real del Monte – Entronque Huasca"



Concurso Público No. APP-913005997-E4-202

ANEXO ÚNICO DEL ACTA DE FIRMA DE PLANOS DEL PROYECTO DE REFERENCIA

No.	Carpeta/Archivo	No. Planos	Planos Firmados 20/07/2020	Fecha de entrega de los planos	
				12/03/2020	11/06/2020
	Secciones Ent Huasca Eje 21.dwg	5		X	
	Secciones Ent Huasca Eje 30.dwg	2		X	
	Secciones Ent Huasca Eje 40.dwg	1		X	
	Secciones Ent Huasca Eje 50.dwg	4		X	
	Secciones Ent Huasca Eje 60.dwg	1		X	
	Secciones Ent Huasca Eje 70.dwg	1		X	
	3.2.10 Señalamiento y Dispositivos de Seguridad				
	Detalles Entronque Huasca.dwg	1		X	
	SH y DS Entronque Huasca.dwg	1		X	
	SV Entronque Huasca.dwg	1	X	X	
	Leyendas de Señales Informativas, Planta Entronque Huasca.dwg	1		X	
	3.2.11 Muros				
	01 Planta General Muro Eje 10.dwg	1		X	
	02 Planta - Perfil Muro Eje 10.dwg	1		X	
	03 Secciones Muro eje 10.dwg	2		X	
	01 Planta General Muro Rampa acceso peatonal.dwg	1		X	
	02 Planta- Perfil Muro Rampa acceso peatonal.dwg	1		X	
	03 Secciones Muro rampa acceso peatonal.dwg	1		X	
	3.2.12 Estructuras				
	01 Planta General PIV EJE 20.dwg	1		X	
	02 Planta - Perfil PIV EJE 20.dwg	1		X	
	03 Secciones PIV eje 20.dwg	3		X	
	PIPE Huasca 20+880.dwg	1			X
	3.2.13 Caminos Secundarios				
	3.2.13.1 Planta General				
	01 Planta Camino 10.dwg	1		X	
	01 Planta Camino 20.dwg	1		X	
	01 Planta Camino 30+250.dwg	1		X	
	3.2.13.2 Planta-perfil				
	02 Planta - Perfil Camino Eje 10+000	1		X	
	02 Planta - Perfil Camino Eje 20+000	1		X	
	02 Planta - Perfil Camino Eje 30+250	1		X	
	3.2.13.3 Secciones de Construcción				
	03 Secciones Camino Eje 10	1		X	
	03 Secciones Camino Eje 20	1		X	
	03 Secciones Camino Eje 30+250	1		X	

[Handwritten signature]

[Handwritten signature]

**GOBIERNO DEL ESTADO LIBRE Y SOBERANO DE HIDALGO
PODER EJECUTIVO**



Secretaría de Obras Públicas y Ordenamiento Territorial
Proyecto APP "Carretera Real del Monte – Entronque Huasca"



Concurso Público No. APP-913005997-E4-202

ANEXO ÚNICO DEL ACTA DE FIRMA DE PLANOS DEL PROYECTO DE REFERENCIA

No.	Carpeta/Archivo	No. Planos	Planos Firmados 20/07/2020	Fecha de entrega de los planos	
				12/03/2020	11/06/2020
	3.2.14 Obras inducidas				
	PLANTA GENERAL_CON OBRAS INDUCIDAS Plano 01	1		X	
	PLANTA GENERAL_CON OBRAS INDUCIDAS Plano 02	1		X	
	PLANTA GENERAL_CON OBRAS INDUCIDAS Plano 03	1		X	
	PLANTA GENERAL_CON OBRAS INDUCIDAS Plano 04	1		X	
	PLANTA GENERAL_CON OBRAS INDUCIDAS Plano 05	1		X	
	PLANTA GENERAL_CON OBRAS INDUCIDAS Plano 06	1		X	
	4. Plaza de Cobro				
4	Planta - Perfil Plaza Cobro.dwg	1	X	X	
	Secciones PlazaCobro 119+180 a 119+700.dwg	2		X	
	Total de Planos Proyecto de Referencia	929		882	47
	Total de Planos Firmados		33		

Por la Convocante

Ing. José María Villegas Parga
Director General de Estudios y Proyectos



**ANEXO ÚNICO DEL ACTA DE FIRMA DE PLANOS DEL PROYECTO DE REFERENCIA
POR LOS CONCURSANTES**

No.	NOMBRE DE LA EMPRESA	NOMBRE	FIRMA
1.-	CONSORCIO: CONSTRUCTORA Y EDIFICADORA GIA+A, S.A. DE C.V. Y VISE, S.A. DE C.V	Luis Alberto Caballero de Los Olivos Duclaud	
2.-	CONSTRUCCIONES ASD S.A. DE C.V.	Jaime Ibarra Cano	
3.-	MOTA - ENGIL MÉXICO, S.A.P.I. DE C.V.	No se presento	
4.-	OMEGA CONSTRUCCIONES INDUSTRIALES, S.A. de C.V.	No se presento	
5.-	PROMOTORA Y DESARROLLADORA MEXICANA DE INFRAESTRUCTURA, S.A. DE C.V.	No se presento	
6.-	LA PENINSULAR COMPAÑIA CONSTRUCTORA S.A. DE C.V.	No se presento	
7.-	SACYR CONCESIONES MÉXICO, S.A. DE C.V.	No se presento	
8.-	MÉXICO COMPAÑIA CONSTRUCTORA S.A. DE C.V.	No se presento	
9.-	OPERACIÓN Y CONSERVACIÓN DE AUTOPISTAS CONCESIONADAS, S.A DE C.V.	No se presento	